



















阿曾区防災マップ(津波・土砂災害)

浸水深さ

	2.0 m以上 ~ 5.0 m未満
	1.0 m以上 ~ 2.0 m未満
	0.3 m以上 ~ 1.0 m未満
	0.01 m以上 ~ 0.3 m未満

凡例

	注意箇所		急傾斜地 特別警戒区域
	消火栓		急傾斜地警戒区域
	ホース格納箱		土石流 特別警戒区域
	防火水槽		土石流警戒区域
	海面からの高さ		ブロック塀 倒壊注意
	指定避難所		地区境界線
	自主避難所		川

